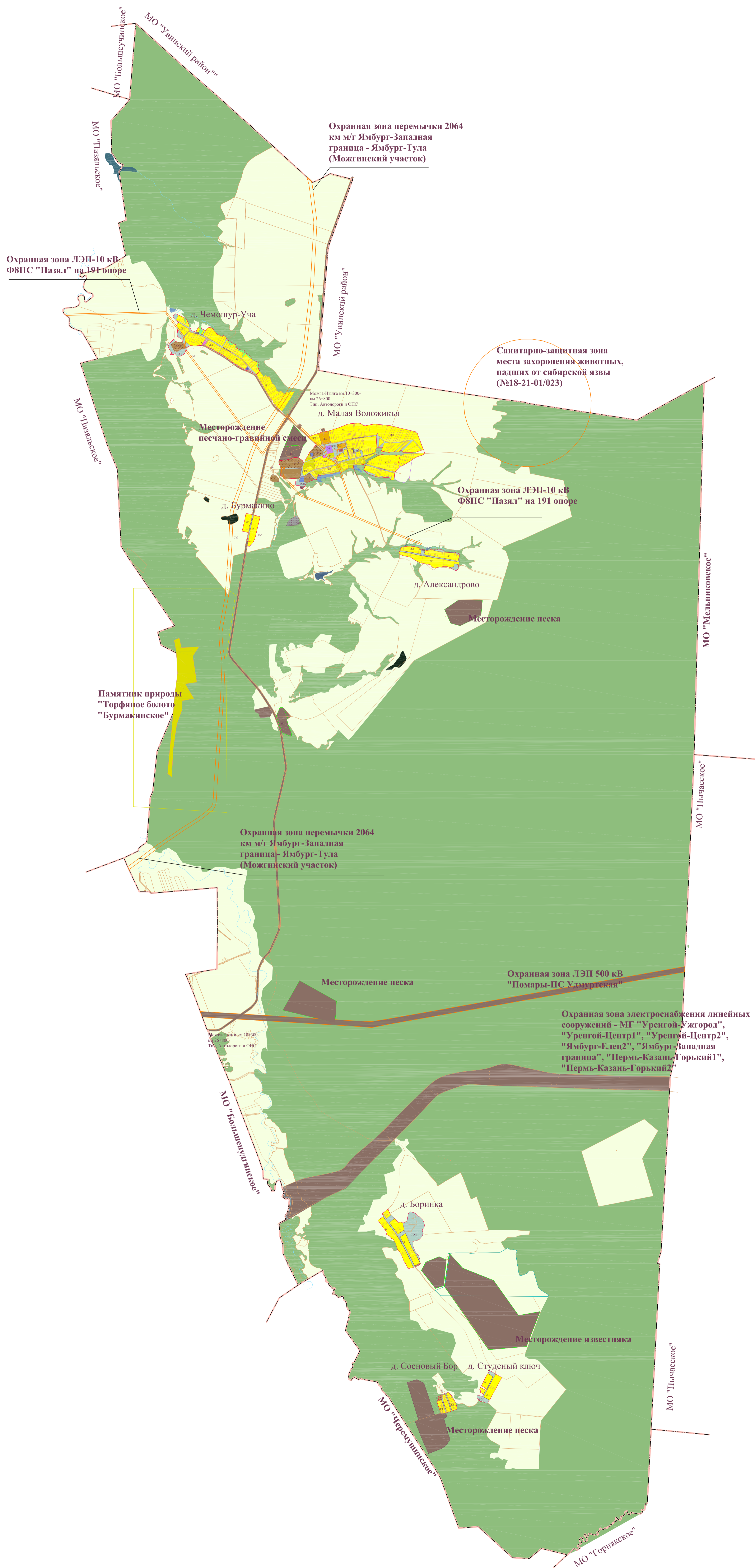




## ГЕНЕРАЛЬНЫЙ ПЛАН МО "МАЛОВОЛОЖИЖЬИНСКОЕ"

### Карта зон с особыми условиями использования территории



УСЛОВНЫЕ ОБОЗНАЧЕНИЯ:

## Границы

Граница Муниципального района

Существующая граница населенного пункта

Проектируемая граница населенного пункта

### Населенные пункты

д. Малая Воложикья Административный центр поселения

д. Боринка                      Сельский населенный пункт

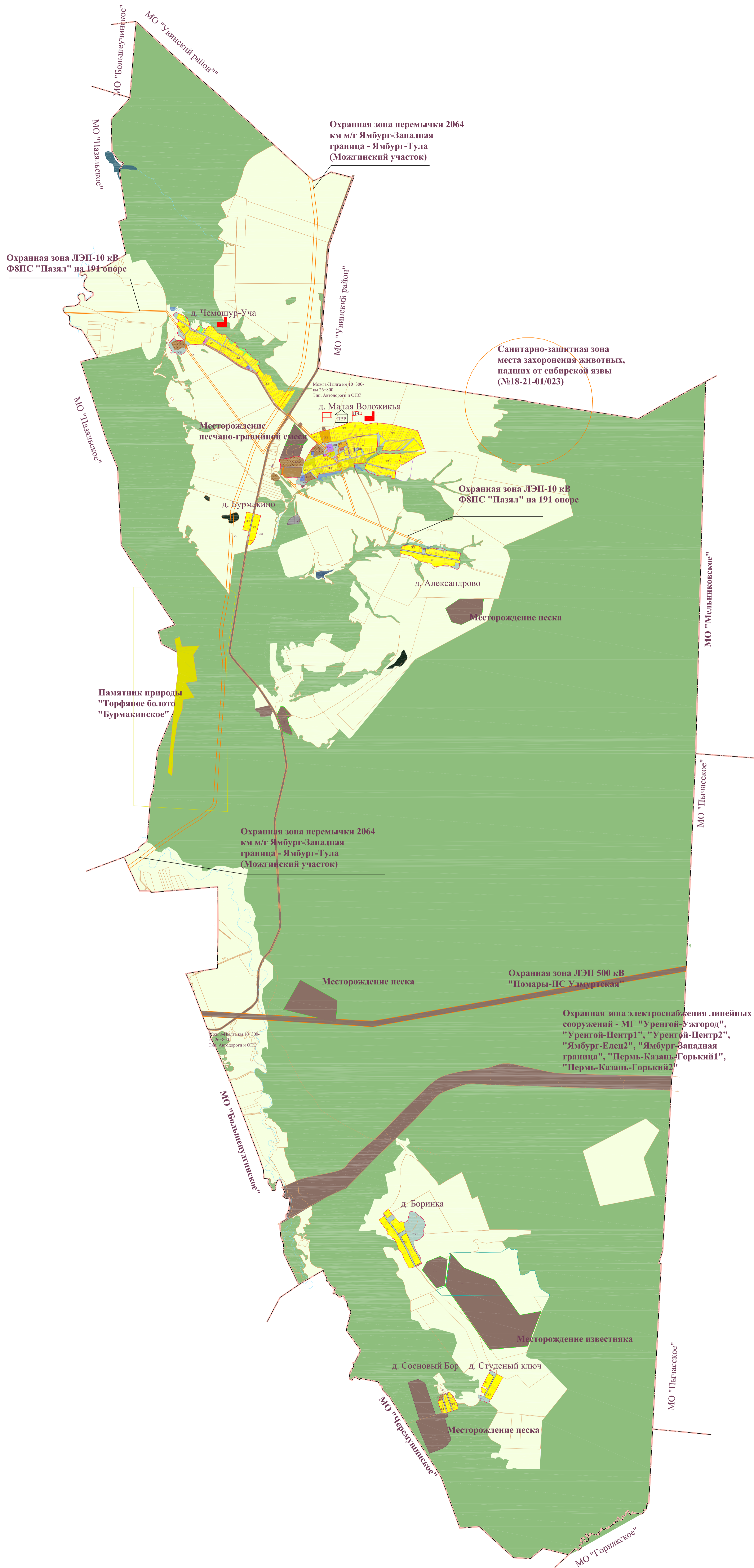
	<b>Жилые зоны:</b>	
	Зона застройки индивидуальными жилыми домами	Ж1
	Зона застройки малоэтажными жилыми домами	Ж2
	<b>Общественно-деловые зоны:</b>	
	Зона делового , общественного и коммерческого назначения	О1
	Зона учебно - образовательного назначения	О4
	<b>Производственные зоны, зоны инженерной и транспортной инфраструктуры:</b>	
	Производственная зона	П1
	Зона объектов транспортной инфраструктуры	Т
	Зона объектов инженерной инфраструктуры	И
	<b>Зоны сельскохозяйственного использования:</b>	
	Зона сельскохозяйственных угодий	Сх1
	Зона объектов сельскохозяйственного назначения	Сх2
	<b>Зона специального назначения:</b>	
	Зона специального назначения, связанная с захоронением	Сп1
	<b>Иные зоны:</b>	
	Зона рекреационного назначения	Р
	Территории общего пользования	ТОП
	Земли водного фонда	
	Земли сельскохозяйственных угодий	
	Земли гослесфонда	
	Земли промышленности, энергетики, транспорта	
	Древесно кустарниковая растительность	

[illegible]





**ГЕНЕРАЛЬНЫЙ ПЛАН МО "МАЛОВОЛОЖИКЬИНСКОЕ"**  
Карта территории, подверженных риску возникновения чрезвычайных  
ситуаций природного и техногенного характера



УСЛОВНЫЕ ОБОЗНАЧЕНИЯ:

## Границы

Граница Муниципального района

Существующая граница населенного пункта

Проектируемая граница населенного пункта

### Населенные пункты

д. Малая ВоложикияАдминистративный центр поселения

д. Боринка

Сельский населенный пункт

	<b>Жилые зоны:</b>	
	Зона застройки индивидуальными жилыми домами	Ж1
	Зона застройки малоэтажными жилыми домами	Ж2
	<b>Общественно-деловые зоны:</b>	
	Зона делового , общественного и коммерческого назначения	О1
	Зона учебно - образовательного назначения	О4
	<b>Производственные зоны, зоны инженерной и транспортной инфраструктуры:</b>	
	Производственная зона	П1
	Зона объектов транспортной инфраструктуры	Т
	Зона объектов инженерной инфраструктуры	И
	<b>Зоны сельскохозяйственного использования:</b>	
	Зона сельскохозяйственных угодий	Сх1
	Зона объектов сельскохозяйственного назначения	Сх2
	<b>Зона специального назначения:</b>	
	Зона специального назначения, связанная с захоронением	Сп1
	<b>Иные зоны:</b>	
	Зона рекреационного назначения	Р
	Территории общего пользования	ТОП
	Земли водного фонда	
	Земли сельскохозяйственных угодий	
	Земли гослесфонда	
	Земли промышленности, энергетики, транспорта	
	Древесно кустарниковая растительность	

Оперативная группа



Пункт временного размещения



## Пожарная часть

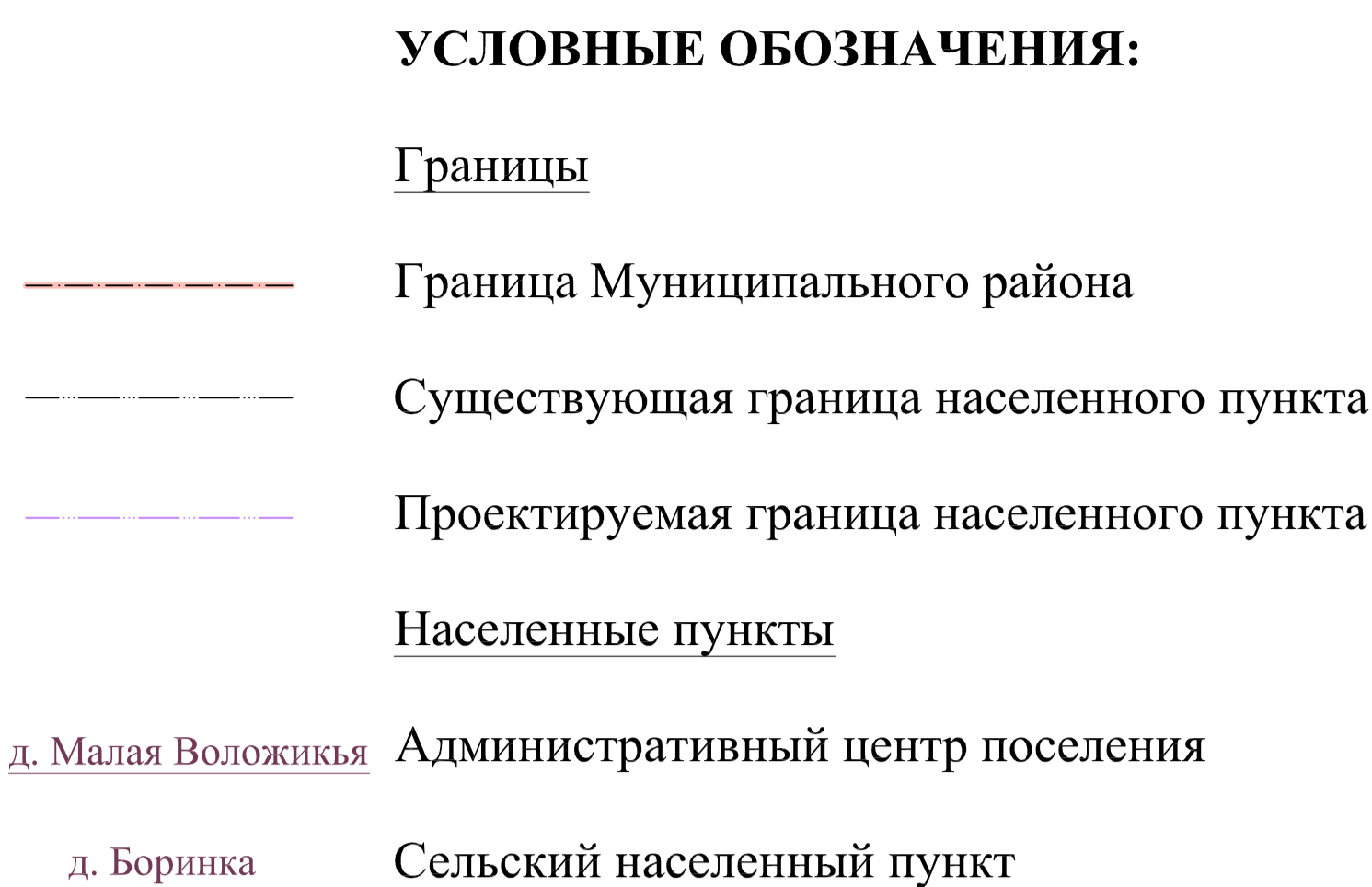


ПУ РГО муниципальных образований-поселений



Котельная

[illegible]



The map displays the Uvinskoye settlement district, which is a large, irregularly shaped area. The district is bordered by several other administrative units: MO "Uvinskij rajon" to the north, MO "Melnikinskoe" to the east, MO "Ptychinskoe" to the south, MO "Gorninskoe" to the southwest, MO "Berezhinskoe" to the west, MO "Bolshesudzhenskoe" to the northwest, MO "Bazyl'skoe" to the north, and MO "Bolshetuchenskoe" to the northeast. The district is divided into several settlements, each represented by a different color: d. Чешотур-Уча (orange), д. Малая Воложикья (green), д. Бурмакино (yellow), д. Александрово (light green), д. Боринка (orange), д. Сосновый Бор (green), and д. Студеный ключ (yellow). The map also shows various infrastructure elements, including roads, railways, and water bodies. A legend in the bottom right corner identifies the colors used for the settlements. A scale bar in the bottom left corner indicates distances in kilometers (0, 1, 2, 3, 4, 5, 6, 7, 8, 9, 10, 11, 12, 13, 14, 15, 16, 17, 18, 19, 20, 21, 22, 23, 24, 25, 26, 27, 28, 29, 30, 31, 32, 33, 34, 35, 36, 37, 38, 39, 40, 41, 42, 43, 44, 45, 46, 47, 48, 49, 50, 51, 52, 53, 54, 55, 56, 57, 58, 59, 60, 61, 62, 63, 64, 65, 66, 67, 68, 69, 70, 71, 72, 73, 74, 75, 76, 77, 78, 79, 80, 81, 82, 83, 84, 85, 86, 87, 88, 89, 90, 91, 92, 93, 94, 95, 96, 97, 98, 99, 100). A north arrow is located in the bottom right corner.

[illegible]